13,8 km Dirac forêt et lavoirs

Randonnée n°20739936

Durée :	3h40m14	**Difficulté :**	
Distance :	13.83km	**Retour point de départ :**	Oui
Dénivelé positif :	142m	**Activité :**	Activité inconnue
Dénivelé négatif :	144m		
Point haut :	166m	**Commune :**	Dirac (16410)
Point bas :	104m		

Description

(**D**) Décris ici les instructions à partir du départ.
(**A**)

Points de passages

D/A
N 45.605286° / E 0.248197° - alt. 145m - km 0

1 **prendre en haut**
N 45.603678° / E 0.237902° - alt. 151m - km 0.96

2 **attention route file indienne gauche**
N 45.597196° / E 0.238622° - alt. 157m - km 2.19

3 **regrouper traverser au signal**
N 45.580544° / E 0.237171° - alt. 130m - km 4.39

4 **pause pipi maison en ruine**
N 45.585798° / E 0.252056° - alt. 153m - km 5.76

5 **terrain militaire**
N 45.589724° / E 0.258454° - alt. 159m - km 6.46

6 **volière et chèvres**
N 45.602487° / E 0.253206° - alt. 121m - km 8.38

7 **fontaine grand fond. pause possible**
N 45.603629° / E 0.253449° - alt. 123m - km 8.51

8 **roches glissantes**
N 45.604593° / E 0.254222° - alt. 128m - km 8.63

9 **lavoir pause possible**
N 45.607136° / E 0.26401° - alt. 124m - km 10.26

10 **lavoir pause possible château de Dirac**
N 45.607845° / E 0.25343° - alt. 106m - km 11.17

11 **attention route gauche file indienne**
N 45.612736° / E 0.25167° - alt. 108m - km 11.81

12 **croix**
N 45.608439° / E 0.241502° - alt. 145m - km 13.04

13 **file indienne à droite**
N 45.607507° / E 0.242121° - alt. 138m - km 13.17

14 **stop route file indienne droite**
N 45.607549° / E 0.243708° - alt. 131m - km 13.3

15 **traversée perpendiculaire à la route**
N 45.607298° / E 0.243466° - alt. 131m - km 13.33

Copie, vente et diffusion interdites - g6wcRPXu

D/A
N 45.605287° / E 0.248172° - alt. 145m - km 13.83

Informations pratiques

Donnez-nous votre avis sur : https://www.visorando.com/randonnee-/20739936

Copie, vente et diffusion interdites - g6wcRPXu

Téléchargez l'application Visorando pour suivre cette randonnée

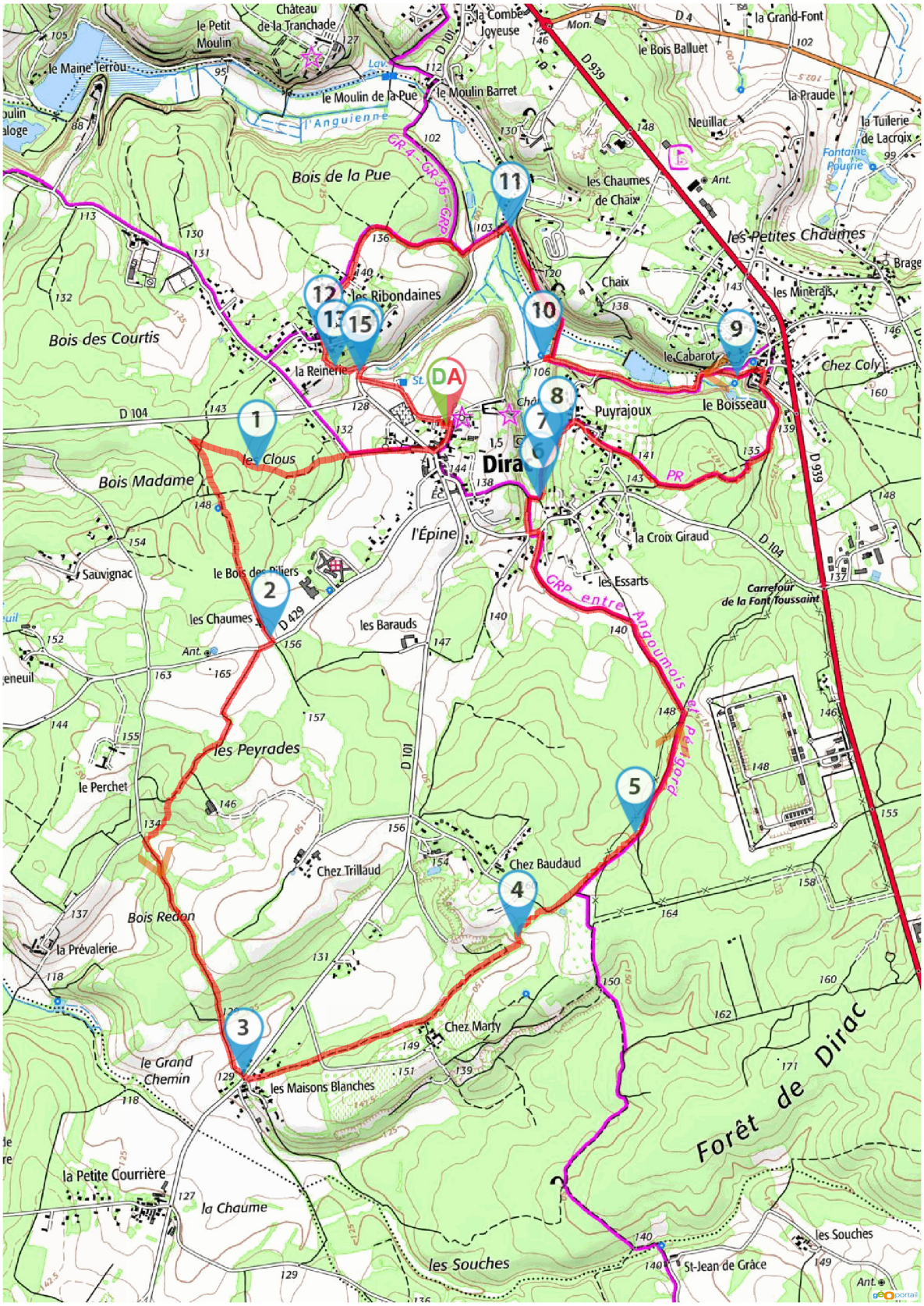

N 1 km

©2022 IGN

Visorando et l'auteur de cette fiche ne pourront pas être tenus responsables en cas d'accident survenu sur ce circuit.

Visorando
Préparer et partager ses randos

LA CHARTE du visorandonneur

Préparation de sa randonnée

BIEN CHOISIR SA RANDONNÉE

en fonction de sa durée, et de sa difficulté, en fonction de ses compétences et de sa condition physique.

CONSULTER LA MÉTÉO

et se renseigner sur les particularités du site : neige, température, horaires et coefficient des marées, vent, risque d'incendie...

S'ÉQUIPER EN CONSÉQUENCE

équipement particulier, moyen d'alerte, trousse à pharmacie, vêtements... et prendre de quoi boire et s'alimenter.

PRÉVENIR

au moins une personne du projet de randonnée.

Comportement pendant la randonnée

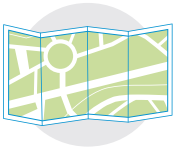

RESTER SUR LES SENTIERS

(sauf cas exceptionnel).

RESPECTER

les cultures et les prairies, ne pas cueillir ou ramasser les fruits.

RESPECTER LES INTERDICTIONS

propres au site : ne pas cueillir, ne pas faire de feu, ne pas camper...



REFERMER

les clôtures et barrières après les avoir ouvertes, demeurer prudent en cas de troupeau et s'en écarter.

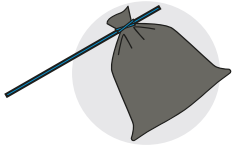

RAMENER SES DÉCHETS

ne pas laisser de traces de son passage.

ÊTRE DISCRET

respectueux et courtois vis à vis des autres usagers.

GARDER LA MAITRISE DE SON CHIEN

le tenir attaché, l'avoir auprès de soi à chaque croisement d'autres usagers, pouvoir le rappeler à tout moment. Randonner avec son chien est à proscrire en présence de troupeaux.

LA NATURE EST UN MILIEU VIVANT

qui évolue avec le temps, randonner c'est partir à l'aventure avec les risques qui y sont liés. Savoir renoncer et faire demi-tour est aussi un geste responsable.

Qu'il soit privé ou public, vous randonnez toujours sur un terrain ne vous appartenant pas, particulièrement s'il est privé, les propriétaires autorisent (généreusement, gracieusement ou aimablement) le passage.

Merci de ne pas poursuivre en justice en cas d'accident ceux chez qui vous randonnez au risque de se voir interdire ce loisir; mais vous pouvez signaler tout risque rencontré.