

DEVIS de M. Nebout pour une randonnée en Aragon en juin 2026



Rando confort dans le Parc National d'Ordesa

Pyrénées - Aragon

Partons chaque jour découvrir les merveilles du massif du Mont-Perdu et du parc national d'Ordesa, tout en profitant tranquillement de l'hôtel, charmant et confortable, qui nous attend dans le sublime village de Torla...

En groupe accompagné

7 jours - 6 nuits. 5 jours de marche

Randonnée



Groupe : privatisé



Type d'hébergement : Hôtel, chambre d'hôtes



Type de circuit : A pied



Itinérance : Séjour en étoile



Niveau :



Empreinte carbone

Code voyage : GRPFP1ORDO-NEBOUT

VOUS ALLEZ ADORER

- › L'hôtel** à Torla
- › L'ambiance et la beauté du village montagnard
- › La variété des randonnées
- › Les paysages parmi les plus spectaculaires des Pyrénées

Avant votre départ, pensez à vérifier la validité de la fiche technique sur notre site web

www.labalaguere.com/p/ordesa-tranquilo

LE VOYAGE EN RÉSUMÉ





Partir au petit matin après un bon petit-déjeuner, dans la fraîcheur des hêtraies, se laisser conduire par le fil du torrent, le murmure des cascades, gagner des sentiers en balcon cheminant entre lisière de forêt et parois démesurées... Puis se livrer, du haut d'un belvédère, aux doux rayons du soleil aragonais tout en savourant le spectacle naturel et grandiose des canyons d'Ordesa... La spectaculaire Faja Pelay, le belvédère extraordinaire du Mondoto, la Faja Racón au pied des imposantes falaises, mais également la sauvage et verdoyante vallée de Bujaruelo... seront notre lot quotidien de trésors naturels. Sans nul doute des paysages parmi les plus majestueux et fascinants qu'il soit possible d'admirer dans les Pyrénées !

Le soir venu, nous pourrons flâner dans les ruelles du ravissant village montagnard de Torla, en quête d'une boisson rafraîchissante... avant de regagner notre cocon pour la semaine, un charmant petit hôtel**, à deux pas du centre du village !

LE PROGRAMME

J1 Pau - Torla

Transfert par la vallée d'Ossau et le col du Pourtalet, qui nous fait basculer sur le versant espagnol des Pyrénées et la vallée de Tena. En passant entre la Peña Telera et la Peña Tendenera, l'ambiance des paysages qui nous attendent commence à être perceptible. Après le passage sous le tunnel du col de Cotefabo, la route descend paisiblement jusqu'au village de Torla, porte d'entrée du massif d'Ordesa, où nous nous installons dans notre hôtel confortable pour 6 nuits consécutives.

 Temps de marche :  Distance :  Dénivelé :  Temps de transfert : 2h30  Hébergement : Hôtel


J2 Sommet du Pelopin

Court transfert jusqu'à l'entrée du tunnel de Cotefabo. Mise en jambe entre les pins et les buissons, où le chemin décrit une dizaine de virages en épingle et débouche au col de Cotefabo. De là, le sentier suit une magnifique crête panoramique, dessinée de part et d'autre par les lisières des pinèdes. Elle laisse place à de vastes pâturages au-dessus d'innombrables ravines. Puis le sommet du Pelopin offre une vue époustouflante sur les sierras alentours et le canyon d'Ordesa, qui se profile majestueusement au nord-est. Après avoir profité de cette magnifique introduction, retour à l'hôtel.

 Temps de marche : 4h30  Distance :  Dénivelé : + 600m / - 600m  Temps de transfert : 30 min  Hébergement : Hôtel

J3 Faja Racun

Court transfert jusqu'à la Pradera d'Ordesa qui marque la fin de la route et permet de rentrer dans le parc national. Mise en jambe paisible le long du rio Arazas à l'ombre des hêtraies, puis montée toujours ombragée, vers l'immense cirque de Cotatuero : entre 2 immenses murailles, les eaux tumultueuses venant des sommets du cirque de Gavarnie et de la Brèche de Roland, jaillissent et glissent sur des pentes vertigineuses. Nous quittons ce superbe spectacle pour en gagner un autre, celui de la Faja Racun : cheminement en balcon de toute beauté, qui longe le pied d'immenses parois tout en dominant des forêts abruptes de pins et de pelouses. Dans notre dos, la succession de remparts du mont Tobacor imposent toute leur grandeur et leur puissance. Arrivés au cirque de Salaron, la découverte des falaises renversantes du Tozal del Mallo sont tout aussi spectaculaires et nous annoncent le début de la descente vers la Pradera d'Ordesa.

 Temps de marche : 5h à 6h  Distance :  Dénivelé : + 600m / - 600m  Temps de transfert : 30 min  Hébergement : Hôtel

J4 Le Mondoto

Transfert jusqu'au village isolé de Nerin, adossé sur les larges flancs du versant d'Ordesa. Si la montée s'abstient d'offrir un spectacle particulier, ce n'est que pour le rendre absolument grandiose lors de l'arrivée au sommet du Mondoto : l'accès par de vastes pelouses y est aisé et n'offre aucune difficulté, mais l'autre versant du sommet forme un promontoire incroyable où les falaises et les forêts plongent dans les abîmes du canyon d'Anisclo. Mille mètres de quasi-verticalité et 1 km de largeur nous séparent des sommets de Sestralas, qui forment de superbes forteresses naturelles de pierre. Au nord, le Mont-Perdu et le Soum de Ramond dominant insolemment d'immenses étendues.

J5 Vallée de Otal

Court transfert dans la vallée voisine, pour un départ de randonnée depuis le refuge de Bujaruelo. La montée se fait progressive dans le vaste plateau herbeux de cette douce et sauvage vallée de Otal, petit joyau préservé du massif. Au loin, l'imposant Pic de la Tendeñera domine majestueusement le cirque d'Otal, tandis que la rivière, que nous croisons et recroisons, serpente fièrement dans cet immense couloir verdoyant. Une journée dans cette vallée moins connue, plus secrètes, que ses voisines, mais face auxquelles elle n'a pas à rougir de la comparaison !

J6 Faja Pelay

Court transfert jusqu'à la Pradera d'Ordesa. Une journée un peu plus sportive, mais quel spectacle une nouvelle fois ! Après une courte mise en jambe, le sentier "des chasseurs" se redresse et reste soutenu durant les 600 ou 700 mètres de dénivelé qui nous séparent de l'entrée de la Faja Pelay. La montée se déroulant dans les bois et étant finalement ininterrompue, elle s'effectue assez rapidement. En sortant de la forêt, la vue s'ouvre et l'arrivée au mirador de Calzilaruego donne le ton du restant de la journée : le canyon d'Ordesa révèle ici tous ses charmes, offrant au regard ses cirques, ses vires spectaculaires, ses murailles grandioses, ses forêts presque à pic... c'est en cheminant paisiblement sur la Faja Pelay, par un sentier en balcon déambulant entre pelouses fleuries et bosquets de pins, que nous contemplerons ses merveilles avec le Mont Perdu en face. Au bout de la vire, il nous faudra revenir à la Pradera par la cascade de Cola de Caballo, les étonnants Grados de Soaso -petites cascades en escalier- et enfin les cascades rugissantes perdues dans les hêtraies.

J7 Torla-Pau

Fin du séjour après le petit-déjeuner.
Transfert et dispersion.

TEXTE DE PRÉCAUTION

Des éléments indépendants de notre volonté (météo, niveau du groupe, aléa logistique, divers...) peuvent amener notre équipe à modifier le programme. Nous demeurerons attentifs à votre satisfaction mais votre sécurité sera systématiquement privilégiée.

LES INFOS PRATIQUES

RENDEZ-VOUS

A 15H30 à la gare SNCF de Pau.

ACCÈS AU LIEU DE RENDEZ-VOUS

EN TRAIN : TGV, train ou train de nuit pour Pau, depuis Paris via Bordeaux ou depuis Lyon via Toulouse. Tél SNCF : 36 35 <http://www.voyages-sncf.com/>

EN AVION : Aéroport de Pau-Uzein. Une ligne de bus (environ 1,50 €) relie l'aéroport à la gare de Pau : ligne "Proxilis 20", arrêt Idelis à droite en sortant de l'aérogare ; départs indicatifs de 7h40 à 19h10 toutes les heures (30 min. de trajet).
<http://www.pau.aeroport.fr/> Sinon taxi de l'aéroport à la gare, compter environ 20 €.

EN VOITURE : Pau est accessible de Bordeaux, Toulouse ou Hendaye par l'autoroute A64- Sortie n°10. Accès également possible par routes nationales.

PARKING

Parking gardé Clémenceau-Aragon, Boulevard Aragon - Square Georges V. 64000 Pau. Tél : 05 59 27 05 79 (compter environ 10 €/jour, 50€ 6 jours, 59€ 7 jours).
Pour l'achat de ces forfaits semaine, il faut téléphoner au parking quelques jours avant votre

	<p>arrivée, afin de connaître les modalités d'achat et de retrait de ces forfaits, car il n'y a pas de guichetier le dimanche.</p> <p>Éventuellement possible aux hôtels indiqués pour une arrivée la veille (à convenir avec l'hôtelier et uniquement si vous y dormez).</p>
FIN DU SÉJOUR	Dispersion à la gare de Pau à partir de midi.
SI VOUS DÉSIREZ ARRIVER AVANT OU RESTER APRES LE SÉJOUR	<p>Adresse d'hébergement à proximité du point de rendez-vous :</p> <p>Hôtel** Adour (http://www.hotel-adour-pau.com/), 10 rue Valérie Meunier à Pau. Situé au centre ville à 20 minutes à pied de la gare. Possibilité de réserver un emplacement de parking de l'hôtel, situé à proximité (au forfait de 8€/jour, selon disponibilité). Tél : 05 59 27 47 41. Mail : contact@hotel-adour-pau.com</p> <p>Hôtel Cithotel Atlantic (http://www.atlantic-hotel64-pau.com/) 222 Avenue Jean Mermoz. Eloigné du centre ville, à 4 Km de la gare. Parking gratuit pendant la semaine (appeler pour confirmer disponibilité). Tél : 05 59 32 38 24. Mail : atlantic.hotel64@gmail.com</p>
COVOITURAGE	<ul style="list-style-type: none"> - Pour limiter vos frais de déplacements et d'émission de carbone, pensez au covoiturage en tant que chauffeur ou passager. Faites appel à : Blablacar. C'est simple et pratique. - Nous vous conseillons enfin de comparer le coût et les horaires de différents modes d'accès au point de départ du circuit grâce au site Comparabus. Contrairement à ce que son nom laisse penser, ce site, pour un même trajet, vous proposera diverses possibilités telles que avion, train, bus, ou covoiturage.
NIVEAU	<p>Séjour se déroulant dans l'ensemble sur de bons sentiers. Toutefois, certaines randonnées empruntent des itinéraires plus escarpés et raides, notamment la montée par le sentier des chasseurs pour atteindre la Faja Pelay, ou la Faja Racon, qui peut-être assez impressionnante pour les personnes sujettes au vertige.</p> <p>Il est nécessaire d'avoir une condition physique convenable, et d'avoir l'habitude de randonner durant plusieurs heures.</p>
PORTAGE	Vous ne porterez que vos affaires de la journée
ENCADREMENT	Par un accompagnateur en montagne diplômé d'état et spécialiste de la région.
HÉBERGEMENT	<p>Nuits dans un hôtel** dans le magnifique village de Torla, en chambre double ou twin (chambre individuelle en supplément et selon disponibilités).</p> <p><i>L'hébergement sur ce séjour a changé récemment. Certains commentaires de personnes ayant effectué le séjour jusqu'alors font référence à la piscine et au jacuzzi de l'hôtel. Le nouvel hôtel ne dispose pas de ces installations, il ne faut donc pas se baser sur cette attente-là pour votre séjour.</i></p>
REPAS	Dîners le plus souvent à base de plats typiques et de produits locaux, pris à l'hôtel. Nous pique-niquerons le midi.
DÉPLACEMENTS	En fonction des effectifs, les transferts sont effectués en bus, minibus ou taxis. De manière exceptionnelle, nous pouvons être amenés à vous solliciter quelques jours ou semaines avant le départ pour utiliser votre véhicule personnel, moyennant une indemnité forfaitaire. Vous n'aurez évidemment aucune obligation d'accepter cette proposition, mais sachez que les personnes transportées et le véhicule utilisé seront assurés « tous risques » par nos soins.
CLIMAT	Le versant nord du Parc National d'Ordesa - Mont Perdu a un climat maritime humide, tandis que sur le versant sud, côté espagnol, le climat est méditerranéen et plus sec. La montagne exerce une influence sur le climat avec de la neige en hiver et un taux d'humidité plus faible. Les températures diminuent en altitude.

PENSEZ-Y

N'hésitez pas à amener une spécialité de votre région pour la partager avec le groupe ou vos amis.

Au début du séjour, vous pouvez confectionner une caisse commune qui servira aux pots et achats de communs.

Et une chose qui ne pèse pas lourd : n'oubliez ni votre bonne humeur, ni votre curiosité !

TARIFS

Proposition de tarifs en groupe privatisé pour un départ le 21 juin 2026

Pour votre groupe de 10 / 11 participants minimum, je vous propose un tarif de 1075€ / personne.

Pour votre groupe de 12 / 13 participants minimum, je vous propose un tarif de 1040€ / personne.

Pour votre groupe de 14 / 15 participants minimum, je vous propose un tarif de 1010€ / personne.

Supplément chambre individuelle : 325€

✓ Le prix comprend

- 6 nuits en demi-pension (du dîner du jour 1 au petit-déjeuner du jour 7),
- les repas du midi du jour 2 au jour 6,
- l'encadrement des randonnées,
- les transferts depuis le point de rendez-vous jusqu'à la dispersion le dernier jour.

✗ Le prix ne comprend pas

- Les boissons,
- les frais d'inscription,
- l'assurance
- tout ce qui n'est pas indiqué dans « le prix comprend ».

Devis établi à partir des éléments connus au moment de sa rédaction et tarif donné sous réserve de disponibilité au moment de la réservation. Toute modification du nombre de participants, du programme, ou de la date du circuit pourra entraîner une révision du tarif.

L'ÉQUIPEMENT

INFORMATIONS IMPORTANTES

CONSEILS POUR LE CHOIX DE VOTRE ÉQUIPEMENT

Pour le haut du corps : quelle que soit la région ou la saison, le principe des 3 couches respirantes (Tee-shirts - pull ou veste chaude - surveste imperméable/coupe-vent) permet de répondre à la plupart des situations.

Opter pour des vêtements qui sèchent rapidement -fibres synthétiques- et proscrire le coton (séchage trop lent => inconfortable). La laine est une fibre naturelle qui possède aussi d'excellentes qualités et qui, grâce aux nouveaux procédés de fabrication, connaît un retour en force dans la confection des vêtements Outdoor.

Pensez à vous couvrir avant d'avoir froid, mais surtout à vous découvrir avant d'avoir trop chaud : la sueur est l'ennemi du randonneur -surtout en hiver- car elle humidifie les vêtements qui sont rapidement glacés. Proscrire les anoraks, qui peuvent transformer une agréable randonnée en véritable calvaire !

Pour le bas du corps : shorts et pantalons en toile solide, en matière synthétique, permettent aussi un séchage rapide et procurent donc plus de confort.

Apportez un soin particulier au choix des chaussettes : prenez des chaussettes de randonnée, renforcées (solidité) et à coutures plates (pour éviter les ampoules). En hiver, choisissez des chaussettes chaudes. Dans ce domaine aussi, proscrire le coton.

LES BAGAGES

- Pour votre séjour, prévoyez :

- 1 sac de voyage par personne (ou valise à roulette). Ne prenez pas un bagage trop volumineux afin d'éviter des soucis d'encombrement du bus ou d'organisation logistique.
- Sur les séjours itinérants ou semi-itinérants, limitez également le poids à 10-12 kgs, car l'accès malaisé à certains hébergements pourrait compromettre la livraison des bagages.
- Evitez absolument d'y laisser des objets fragiles et/ou de valeur.
- 1 sac à dos de 35-40 litres environ, avec ceinture ventrale et un dos bien aéré pour votre confort

LES VÊTEMENTS

- 1 chapeau, ou casquette, ou foulard
- 1 bonnet, ou bandeau en polaire et/ou un tour de cou
- 1 paire de gants chauds
- des tee-shirts en matière respirante à manches courtes (1 tous les 2-3 jours) et 1 ou 2 à manches longues
- 1 veste chaude type polaire (voire déperlante type "softshell") ou type "primaloft" (chaud et compressible)
- 1 veste coupe-vent imperméable et respirante type "gore-tex" avec capuche
- 1 pantalon de trekking solide et déperlant
- 1 short ou short 3/4, confortable et solide
- des sous-vêtements
- 1 maillot de bain et 1 serviette qui sèche rapidement (facultatif en vue d'éventuelles baignades)
- des chaussettes de randonnée (au moins 1 paire tous les 2 jours) à bouclettes, en synthétique et/ou en laine
- 1 paire de chaussures de randonnée tenant bien la cheville et imperméables, à semelle type "Vibram". À éprouver impérativement avant votre séjour.
- 1 paire de guêtres (facultatif)
- des vêtements et chaussures confortables pour le soir

LE MATÉRIEL À EMPORTER

- 1 grand sac plastique à glisser dans votre sac à dos afin de protéger vos affaires des intempéries et/ou 1 sur-sac
- 1 pochette étanche avec : votre contrat d'assistance, vos papiers d'identité, carte vitale et tout autre document mentionné dans la rubrique formalités
- 1 parapluie solide et léger (facultatif mais très utile en cas de pluie)
- 1 paire de bâtons (facultatif)
- 1 paire de lunettes de soleil de bonne qualité (protection niveau 3) couvrant bien les côtés + crème solaire avec un bon indice de protection et écran labial (le tout systématiquement dans le sac à dos)
- 1 gourde isotherme ou aluminium de 1,5 litre mini ou gourde souple type Platypus (déconseillée en hiver) ou une gourde filtrante (type Lifestraw®, Katadyn MyBottle®, Life Saver®...)
- 1 petit thermos 50 cl (facultatif et surtout utile en hiver si vous souhaitez amener thé, café...)
- 1 gobelet plastique ou aluminium avec anse isolée
- 1 couteau de poche pliant (type Opinel)
- pour le pique-nique : couverts et 1 boîte plastique de 0,5 litre minimum type Tupperware (impératif même s'il peut arriver qu'elle ne serve pas)
- nécessaire de toilette
- boules Quiès ou tampons Ear (contre les ronflements de voisinage ou autres nuisances sonores)
- des mouchoirs
- du papier toilette
- 1 briquet (attention à ne pas provoquer d'incendie ; donc à n'utiliser qu'en cas de nécessité et avec un maximum de précautions)
- 1 frontale ou lampe de poche + couverture de survie : à mettre systématiquement dans

le sac à dos, un retard imprévu suite à un incident peut subvenir même au cours d'une randonnée facile

- des lunettes de rechange (si vous portez des lunettes de vue)
- appareil photo, jumelles, matériel de peinture... (facultatif)

LA PHARMACIE

- Prévenez le guide de toute maladie, traitement ou autre allergie qui pourraient compliquer une prise en charge médicale en cas d'incident, ou tout malaise éventuel qui pourrait vous arriver en cours de randonnée
- vos médicaments habituels
- médicaments contre la douleur : paracétamol de préférence
- médicaments contre les troubles digestifs
- pastilles contre le mal de gorge
- bande adhésive élastique, type Elastoplaste en 5 ou 8 cm de large x 2,5 m.
- pansements type Steri-Strip
- jeux de pansements adhésifs + compresses désinfectantes
- double peau (type Compeed ou SOS ampoules)
- pince à épiler
- petits ciseaux
- vitamine C
- pince à échardes
- gel désinfectant utile pour se laver/désinfecter les mains (type "Stérilium gel")

MATÉRIEL FOURNI PAR LA BALAGUÈRE

Le guide est équipé d'une pharmacie de premiers secours, mais qui n'est pas destinée à subvenir à vos besoins pour de petits aléas.

INFO PAYS - ARAGON

FORMALITÉS

PASSEPORT

Les ressortissants de l'UE n'ont besoin que de leur carte d'identité nationale ou de leur passeport.

VISA

Pas de visa nécessaire pour les ressortissants de l'Union Européenne.

FORMALITÉ PAYS SPÉCIFIQUE AU PRODUIT

Carte d'identité ou passeport en cours de validité.

N'oubliez pas dans votre sac à dos, le contrat d'assistance-rapatriement.

Le séjour se déroulant tout ou partie en Espagne, au minimum 15 jours avant votre départ, demandez à la sécurité sociale une carte européenne ou une attestation européenne valable 3 mois afin d'éviter l'avance obligatoire de frais médicaux.

Si vous vous déplacez en véhicule en Espagne, sont obligatoires sous peine d'amende : gilet fluorescent + 2 triangles de signalisation.

Pour les mineurs : l'autorisation de sortie du territoire est obligatoire pour tout mineur voyageant sans ses deux parents. Il devra alors être muni de sa pièce d'identité en cours de validité (carte d'identité ou passeport selon la destination), d'un formulaire signé par l'un des parents titulaire de l'autorité parentale (autorisation de sortie du territoire), de la photocopie de la pièce d'identité du parent signataire.

Pour plus d'informations nous vous invitons à vous rapprocher de votre mairie.

Note importante :

Suite à une nouvelle réglementation entrée en vigueur en Espagne en 2025, les hôtels et autres hébergements sont désormais tenus de transmettre aux autorités certaines informations personnelles de leurs clients, telles que le numéro de passeport, la date de naissance et les coordonnées complètes.

Afin de respecter cette obligation légale et d'assurer le bon déroulement de votre séjour, La Balaguère doit communiquer ces données à l'avance aux hébergements réservés pour vous

lors de vos séjours en Espagne.

Nous vous remercions donc de bien vouloir remplir intégralement le formulaire APIS disponible dans votre espace client pour tout séjour se déroulant en Espagne, même partiellement. Ces données seront traitées de manière confidentielle et sécurisée, dans le respect de la réglementation européenne sur la protection des données.

INFORMATIONS COMPLÉMENTAIRES

Venir en Aragon :

- En voiture : L'Aragon est bien desservi par les autoroutes et routes nationales. La route depuis la France est accessible par plusieurs axes, soit par l'A9, qui mène de Montpellier à la frontière espagnole ou via les Pyrénées.

- En train : Il n'y a pas de ligne directe de train de la France vers Saragosse, mais vous pouvez prendre un train à grande vitesse (TGV) jusqu'à Barcelone ou Madrid, puis une correspondance vers Saragosse avec la RENFE.

- En avion : L'aéroport de Saragosse reçoit des vols directs depuis plusieurs villes françaises, mais la plupart des connexions se font par des aéroports plus importants comme ceux de Barcelone ou de Madrid

Transports publics : Une fois en Aragon, un réseau de bus et de trains dessert les principales villes, facilitant les déplacements dans la région.

SANTÉ

VACCINS OBLIGATOIRES

Aucune vaccination obligatoire, mais il est recommandé d'être à jour avec les vaccinations habituelles.

Pensez à demander votre carte européenne au près de la sécurité sociale.

VIE COURANTE

DÉCALAGE HORAIRE

Pas de décalage horaire avec la France.

INDICATIF TÉLÉPHONIQUE

Pour appeler l'Espagne : +34

INTERNET

La couverture Internet est généralement bonne dans les villes, avec un accès au Wi-Fi dans de nombreux cafés, restaurants et hébergements. Dans les zones rurales et montagneuses, la connexion peut être moins fiable.

SÉCURITÉ

L'Aragon est une région sûre, mais comme dans toute destination touristique, il est conseillé de rester vigilant et de prendre des précautions, surtout dans les zones très fréquentées.

REPÈRES GÉOGRAPHIQUES

LES RÉGIONS VISITÉES

LES PORTS DE BECEITE

Le massif de Beceite (appelé aussi Puertos de Beseit) est situé à l'extrême sud-est de l'Aragon et à l'extrême sud de la Catalogne : à 200 kms de Barcelone, 250 km de Valencia, 150 de Saragosse. Il fait partie de la province de Teruel. Le village qui porte son nom marque la porte d'entrée au massif. Le massif est un système montagneux qui s'insère entre les sierras pré-littorales catalanes et le système montagneux ibérique, formant une incroyable barrière entre les basses terres de l'Ebre et l'intérieur des terres. Le versant côté Méditerranée (est) s'élève brutalement du niveau de la mer à 1400m d'altitude. Le versant ouest, avec néanmoins un relief extraordinairement accidenté, descend plus progressivement avec des dénivelés moins forts.

Le massif s'étend sur une zone de 800km², où alternent canyons, aiguilles calcaires, parois de conglomérats, crêtes et sommets. Le point culminant est le Caro à 1442 m. d'altitude ; de nombreux autres sommets se situent entre 1000 et 1400 m. En 1992 la partie catalane fut classée « Espace d'intérêt naturel », et depuis 2001 ces montagnes sont classées « Parc Naturel dels Ports ». Géologiquement, le relief est constitué de calcaires du Mésozoïques, et de conglomérats de roches issus de la dégradation des précédents. Grottes, dolines, résurgences prolifèrent dans la partie calcaire ; vastes dômes rocheux et à pic de plusieurs

centaines de mètres de haut caractérisent la partie des conglomérats.

La faune y est riche, et les bouquetins (*Capra pyreneica hispanica*) en sont devenus le symbole; en on dénombre plus de 5000, et il n'est pas rare au cours des excursions, avec un peu de discrétion, d'en apercevoir. Le relief très accidenté, avec ses nombreuses falaises, vires... est idéal pour cet animal. Les mâles, avec de longues cornes, peuvent peser jusqu'à 100kg, tandis que les femelles, aux cornes beaucoup plus petites, ne pèsent qu'une quarantaine de kg. La végétation du massif est diversifiée, avec de la garrigue, mais aussi des forêts de pins (pin noir, pin d'Alep, pin sylvestre) ; certaines zones reculées cachent quelques hêtres, qui en font la zone la plus méridionale où se rencontre cette espèce. L'altitude du massif, la proximité de la mer et de son climat, la nature de la roche... offrent une flore très riche.

LE CANYON D'ORDESA

Tout randonneur se doit d'aller admirer la magnificence d'Ordesa : ses murailles gigantesques entrecoupées de corniches suspendues, sa végétation audacieuse qui part à l'assaut des parois... et les turbulentes beautés aquatiques du rio Arazas. Parmi elles, les célèbres « Grados de Soaso », une succession de cascates avec le Mont Perdu en arrière plan et le superbe cirque de Soaso où vient se jeter la surprenante cascade de la queue de cheval.

LE CANYON DE NISCLE

Ce canyon, le plus merveilleux des Pyrénées, se découvre par le haut ou par le bas. Paradoxalement, il est peu fréquenté et le tourisme de masse n'y laisse aucune empreinte. C'est à partir du pont de San Urbez, atteint par la route depuis Escalona, que le randonneur pénètre dans cette gorge fabuleuse. Il remonte alors le cours du rio Bellos sur un sentier qui le conduira jusqu'à la résurgence de Fon Blanca, et par-delà vers le col de Niscle. Parfois, il faut traverser le rio à gué. Enfin après 5 heures de marche, la superbe cascade de Fon Blanca est atteinte.

Une autre façon d'observer les fantastiques abysses de Niscle est de gravir les Sestrales, une montagne débonnaire qui longe les parois de l'immense et profonde faille. Il faut partir du village de Bestué, où, un peu en amont, une piste carrossable de 9 kms conduit aux estives de Plana Canal.

Depuis Plana Canal débute alors 1h30 d'un fantastique parcours avec des vues à couper le souffle et des moments intenses d'émotion devant le prodigieux spectacle que la nature nous livre : fajas et corniches aux formes anguleuses s'accrochent le long de parois abruptes de 700 m de haut !

LE PARC NATIONAL D'ORDESA - MONT PERDU

Situé dans les Pyrénées aragonaises, dans la province de Huesca, le Parc d'Ordesa fut créé très tôt, en 1918. La superficie initiale fut agrandie par la suite, et le Parc s'étend aujourd'hui sur une surface de plus de 15000 ha. Sur la frontière, il jouxte le Parc National des Pyrénées.

Les paysages du Parc sont caractérisés par d'immenses canyons, Ordesa, Anisclo, gorges d'Escuain, vallée de Pineta, hauts de plusieurs centaines de mètres, au fond desquels coulent des eaux claires et tumultueuses.

Parfois recouverts de forêts de pins sylvestres, de hêtres, de sapins ou de noisetiers, les flancs des canyons abritent aussi de nombreuses espèces animales, martres, chats sauvages, écureuils, ainsi que les isards ou le Gypaète Barbu. Ils ont abrité aussi les derniers bouquetins des Pyrénées, dont la dernière femelle est morte pendant l'an 2000, lors d'une tempête. Depuis 2014, un programme de réintroduction est en cours sur le massif pyrénéen.

Sur les hauteurs, l'aridité des sommets ou des plateaux est un contraste saisissant avec le vert profond des vallées. Le point culminant, qui n'est autre que le Mont Perdu, est avec ses 3355 mètres, le troisième sommet des Pyrénées ; sur son versant nord, il est recouvert d'un superbe glacier suspendu qui se reflète dans les eaux du lac glacé.

UN COMPORTEMENT RESPONSABLE

US ET COUTUMES

En Aragon, les traditions rurales et montagnardes sont encore très présentes. Les fêtes et événements locaux jouent un rôle central dans la vie des habitants. Parmi les coutumes les plus emblématiques, on trouve les Jotas aragonaises, des danses et chants traditionnels qui

célèbrent l'identité de la région. Ces danses rythmées, accompagnées de castagnettes, sont souvent interprétées lors des fêtes villageoises et des événements religieux. Les habitants de l'Aragon sont réputés pour leur hospitalité et leur convivialité. Le respect des anciennes traditions agricoles et pastorales est encore visible dans les villages montagnards, où la transhumance (déplacement des troupeaux vers des pâturages différents en fonction des saisons) est encore pratiquée.

CHARTÉ ÉTHIQUE DU VOYAGEUR

Vous trouverez dans votre ESPACE CLIENT, un document appelé « Charte éthique du voyageur » qui vous donnera de nombreuses pistes pour ne laisser (et encore !) que l'empreinte de vos pas, et avoir une attitude « responsable et solidaire ». Nous vous engageons à le consulter attentivement.

ASSURANCES

FORFAIT ASSUR VACANCES

NOUS VOUS PROPOSONS, EN PARTENARIAT AVEC ASSURINCO, UN FORFAIT ASSUR VACANCES : ASSURANCE MULTIRISQUE ANNULATION + ASSISTANCE RAPATRIEMENT OPTION COVID COMPRISE (CONTRAT N° 6783).

Cette assurance comprend le remboursement des sommes engagées, déductions faites du coût de l'assurance. Dans le cas d'une annulation, vous devez nous informer le plus rapidement possible par écrit, afin de ne pas laisser courir les pénalités d'annulation.

Les événements garantis en cas d'annulation : accident, maladie, décès de l'assuré ou de son conjoint, des ascendants et descendants, de licenciement économique, de modifications de congés (voir conditions d'annulation).

Le forfait Assur Vacances vous couvre en plus de l'annulation, pour le rapatriement, le départ et le retour impossible, les bagages et l'interruption de séjour. Elle comprend les causes COVID. Si vous ne choisissez pas d'assurance, vérifiez bien que votre assurance personnelle couvre votre voyage et envoyez-nous une attestation d'assurance. Attention, la plupart des assurances liées aux CB même premium, infinite etc ne couvrent pas en cas de COVID. Voici quelques exemples de couvertures :

- Annulation pour incapacité médicale à la pratique du sport, sans franchise
- Annulation pour toutes causes imprévisibles et justifiées dont COVID, résultats test COVID non délivré à temps, contraction COVID dans le mois précédant le départ
- Remboursement des prestations non utilisées en cas d'interruption de votre programme suite à une maladie/accident ou un retour anticipé
- Prise en charge jusqu'à 2 000 € en cas de vol ou de perte de votre matériel de sport
- Frais de recherche et secours jusqu'à 10 000 € / personne
- Prise en charge des frais réels en cas d'évacuation et d'ambulance

ATTENTION

En ne prenant pas d'assurance, vous prenez le risque de payer des frais d'annulation.

Cela signifie aussi que vous ne souscrivez pas à notre contrat d'assistance rapatriement et que vous possédez votre propre assurance assistance rapatriement (liée notamment à certaines cartes de crédit). Nous vous conseillons de bien vérifier votre contrat et les garanties couvertes. Dans ce cas, nous vous demandons de nous indiquer votre compagnie et votre numéro de contrat. Mais sachez que vous assumerez, de ce fait, la responsabilité des risques encourus, notamment peut-être l'avance de certains en cas d'accident ou de blessure.

[Consultez sur notre site l'ensemble des garanties.](#)



La Balaguère est membre fondateur d'ATR « Agir pour un Tourisme Responsable ».

À partir de valeurs communes basées sur le respect, la solidarité et la qualité, ATR a pour objectif d'harmoniser les pratiques professionnelles de ses membres. Il impose de respecter des critères exigeants :

- promouvoir un tourisme qualitatif pour une découverte authentique et un développement durable des régions d'accueil;
- veiller au respect de la législation du pays en matière de tourisme et de sous-traitance;
- veiller à ce que les retombées économiques soient le plus justement réparties entre les acteurs de nos voyages et assurent une juste rémunération des services ;
- respecter et vous sensibiliser aux usages et différences culturelles des régions d'accueil;
- respecter l'environnement et le patrimoine culturel et naturel;
- vous informer de façon transparente et sincère sur les conditions de votre voyage.

Nous vous invitons à partager nos engagements en vous référant notamment à la Charte Éthique du Voyageur que vous trouverez dans votre ESPACE CLIENT et qui vous accompagnera dans cette démarche.

PLUS D'INFORMATIONS SUR L'ASSOCIATION ATR SUR

www.tourisme-responsable.org