

Cherves - Les Nomblières

↔ 6,6 km

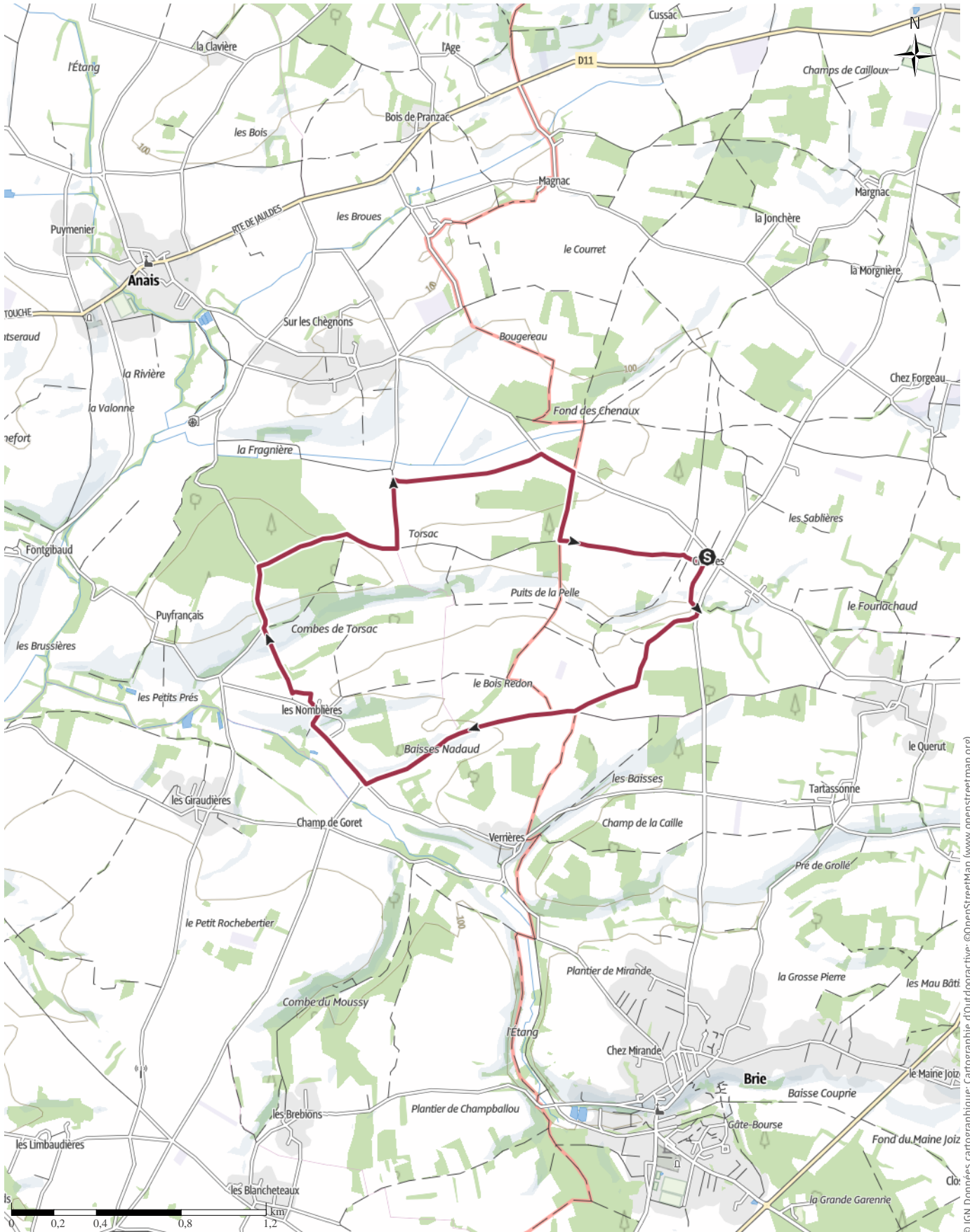
🕒 1:40 h.

▲ 44 m

▼ 44 m

Difficulté

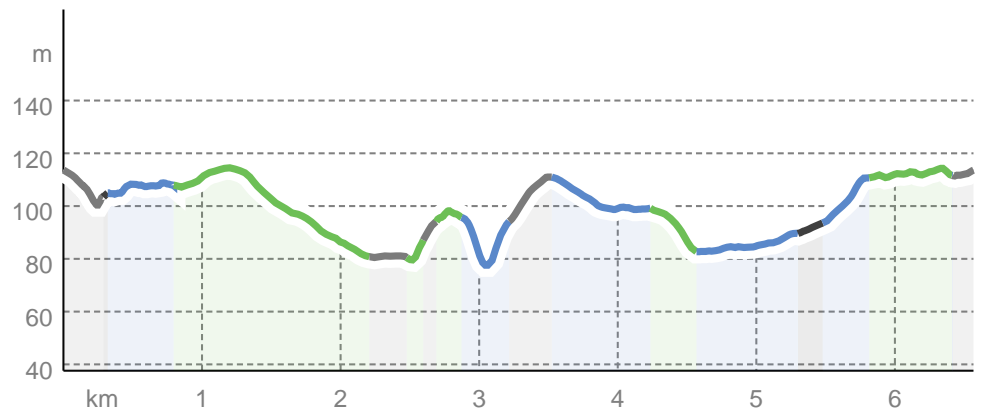
Moyen



Types de voie

| | |
|-----------------|--------|
| Asphalte | 1,1 km |
| Chemin de terre | 2,6 km |
| Chemin | 2,6 km |
| Route | 0,2 km |
| Inconnu | 0 km |

Profil altimétrique



Activité

Randonnée

Distance ↔ 6,6 km

Durée ⌚ 1:40 h.

Dénivelé positif ▲ 44 m

Dénivelé négatif ▼ 44 m

Endurance ●●●●●●

Technique ●●●●●●

Altitude

▲ 115 m


▼ 78 m



JACQUES HARTMANN

Mise à jour : 28.02.2026

Activité disponible pour iPhone et Android.



Scanner le code QR et sauvegarder la randonnée hors-ligne, la partager avec des amis et bien plus encore ...

Site internet

<https://out.ac/labXuA>