Cherves 7,2 km

7,2 km	1:45 h.	45 m	45 m	Difficulté	Moyen

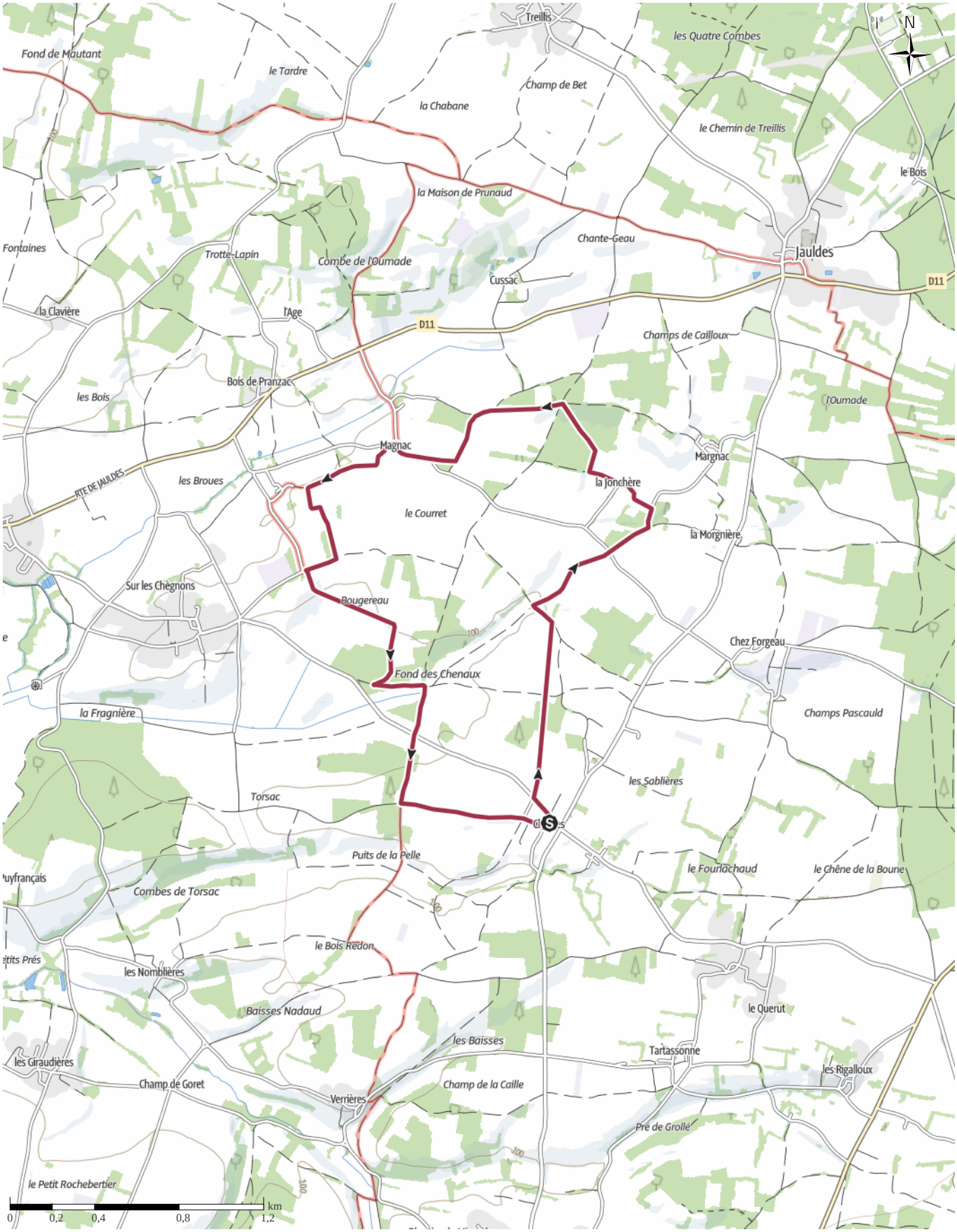

© IGN Données cartographique; Cartographie d'Outdooractive; ©OpenStreetMap (www.openstreetmap.org)

Types de voie

Asphalte	0,9 km
Gravier	2,8 km
Chemin	3,2 km
Sentier	0,2 km
Route	0,1 km
Inconnu	0 km

Profil altimétrique

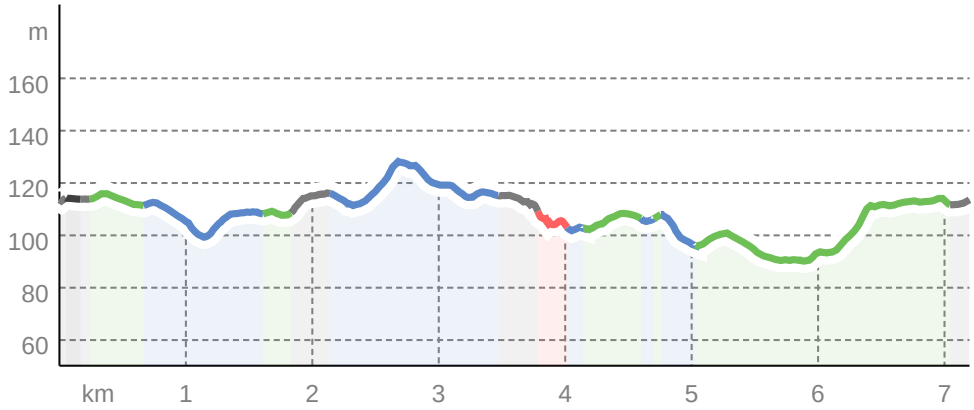

Activité

Randonnée

Distance	7,2 km
Durée	1:45 h.
Dénivelé positif	45 m
Dénivelé négatif	45 m

Endurance

Technique

Altitude

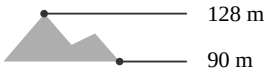

JACQUES HARTMANN

Mise à jour : 04.11.2026